







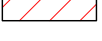



### Legende

-  Hauptgebäude
-  Nebengebäude
-  Öffentliche/Kirchliche/Soziale Gebäude
-  Öffentliche Flächen
-  Grenze Programmgebiet
-  Anpassung der Katasterangaben gemäß Bestandsaufnahme
-  Gemäß äußerer Bewertung und unter Stadtbildaspekten förderfähig
-  Nach Einzelfallprüfung (u.a. innere Bewertung) ggf. Förderung möglich (Hauptgebäude)
-  Nach Einzelfallprüfung (u.a. innere Bewertung) ggf. Förderung möglich (Nebengebäude)
-  Abbruch vorgesehen



Bundesministerium  
für Umwelt, Naturschutz,  
Bau und Reaktorsicherheit



**STÄDTBAU-  
FÖRDERUNG**  
von Bund, Ländern und  
Gemeinden

	Datum	Name			
bearb.	August 2015	Pfaff	Anlage-Nr.: 10	Plan-Nr.: 9	Maßstab: 1:2.000
gez.	August 2015	Strate			
gepr.	August 2015	Pfaff			



**Stadt-Land-plus**

## Ortsgemeinde Flammersfeld Verbandsgemeinde Flammersfeld

### Städtebauliche Erneuerung "Flammersfeld Ortskern"

**integriertes städtebauliches Entwicklungskonzept**

Förderfähige Gebäudesubstanz gemäß Modernisierungsrichtlinie  
Verabschiedung des Ortsgemeinderates am 15.02.2016  
Abstimmung der ADD am 13.05.2015 (Ortsbegehung)  
Genehmigung durch die ADD am 03.02.2016  
Bearbeitet im Auftrag der Ortsgemeinde Flammersfeld, Boppard-Buchholz, Juli 2014

Friedrich Hachenberg  
Dipl. Ing. Stadtplaner

Büro für Städtebau  
und Umweltplanung

Am Heidepark 1a  
56154 Boppard-Buchholz

T 0 67 42 - 87 80 - 0  
F 0 67 42 - 87 80 - 88

zentrale@stadt-land-plus.de  
www.stadt-land-plus.de